













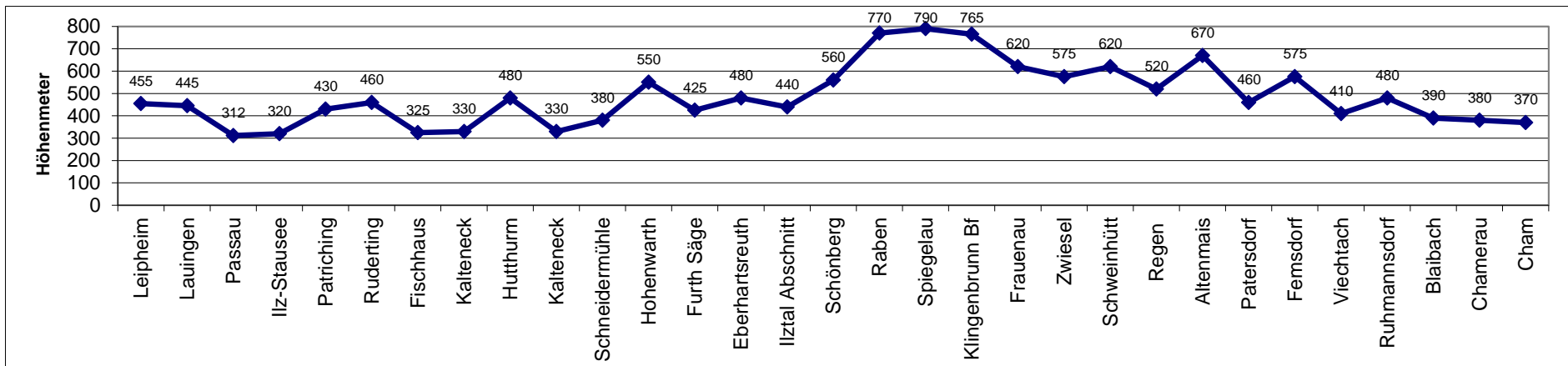


30. Schleifer Jubiläums-Radltour, 18. bis 22. Juni 2014
von Passau durch den Bayerischen Wald im Ilztal und auf Regen-Radweg nach Cham
durch Niederbayern und die Oberpfalz in 5 Tagen, ca. 210 km, Ausgabe vom 9. Juli 2014

Ort	km	Höhe	Fluss	Bemerkungen, Name des offiziellen Radwanderweges	Etappe	Bahn- hof
Leipheim	0	455	Donau	Da es keine günstige Alternative zum Bayerticket gibt, das vor 9 Uhr gilt, fahren wir wie üblich um 6 Uhr am Feuerwehrhaus ab.	25	ja
Lauingen	25	445	Donau	Nach unserer obligatorischen Brotzeit fahren wir ab Lauingen mit Bayertickets mit dem Zug ab 9:02 Uhr, Regensburg 11:31 an – 12:01 ab - 30 Min Umstieg ag84413, Bahnsteig 109 zu 8. Plattling 12:44 an – 13:03 ab - 19 Min Umstieg RE 4068 Bahnsteig 8 zu 1.	0	ja
Passau	25	312	Donau	Ankunft 13:38 Uhr , wir fahren an der donauseitigen Altstadt entlang über die Brücke zur Ilzmündung	8	ja
Ilz-Stausee	33	320	Ilz		3	
Patriching	36	430			6	
Ruderting	42	460			3	
Fischhaus	45	325	Ilz		6	
Kalteneck	51	330	Ilz		4	
Hutthurm	55	480		Mi Abend übernachteten wir auf Vermittlung von Hermann dem hilfsbereiten, sympathischen Bürgermeister	4	
Kalteneck	59	330	Ilz		15	ja
Schneidermühle	74	380	Ilz		4	
Hohenwarth	78	550			7	
Furth Säge	85	425	Ilz		6	
Eberhartsreuth	91	480	Ilz		1	
Ilztal Abschnitt	92	440	Ilz	Ab jetzt heißt unsere Ilz " Große Ohe "	4	
Schönberg	96	560	Ilz	Do Abend übernachteten wir hier im Feuerwehrhaus wieder auf Vermittlung eines hilfsbereiten, sympathischen Bürgermeisters	5	
Raben	101	770			10	
Spiegelau	111	790	Ilz	Es geht auf der Schwarzachstraße entlang der Bahnlinie	10	ja
Klingenbrunn Bf	121	765	Flanitz	Hier ist der Scheitelpunkt im Nationalpark Bayerischer Wald. Es ging die lange Strecke von 17 km bergab	7	ja
Frauenau	128	620	Flanitz	Der Radweg ist der Flanitzer Kirchweg.	7	ja
Zwiesel	135	575	Regen	Ab Zwiesel bis nach Regensburg fahren wir meistens auf dem offiziellen " Regen "-Radweg. Bis Schweinhütt geht es weiter durch den dichten Wald	7	ja
Schweinhütt	142	620	Regen	Fr Abend übernachteten wir im Sportheim vom SC Schweinhütt	7	
Regen	149	520	Regen		10	ja
Altenmais	159	670	Regen		6	
Patersdorf	165	460	Teisnach		4	ja
Femsdorf	169	575	Regen		8	
Viechtach	177	410	Regen		7	ja
Ruhmannsdorf	184	480	Regen		8	
Blaibach	192	390	Regen		10	ja
Chamerau	202	380	Regen	Sa Abend übernachteten wir in der Nähe des freundlichen Wirts vom schönen Biergarten Metzgerwirt an der Regenbrücke	11	ja
Cham	213	370	Regen	Abfahrt am Bf 12:26, einmal Umsteigen in München, Ankunft in Lph 17:55 Uhr	14	ja

ja * = Bahnhof in der Nähe

Tages-Etappen 55 - 41 - 46 - 60 - 11



Im Detail sehen die Höhenprofile so aus, Danke für das Bereitstellen an Günter
Passau - Hutthurm



Höhendifferenz

175 Meter (Höhe von 307 Meter bis 483 Meter)
Gesamtanstieg 593 Meter
Gesamtabstieg 432 Meter

Hutthurm - Schönberg



Höhendifferenz

254 Meter (Höhe von 341 Meter bis 595 Meter)
Gesamtanstieg 788 Meter
Gesamtabstieg 675 Meter

Schönberg - Schweinhütt



Höhendifferenz

254 Meter (Höhe von 341 Meter bis 595 Meter)
Gesamtanstieg 788 Meter
Gesamtabstieg 675 Meter

Schweinhütt - Chamerau



Höhendifferenz

314 Meter (Höhe von 358 Meter bis 673 Meter)
Gesamtanstieg 749 Meter
Gesamtabstieg 974 Meter